

Выписка из Единого государственного реестра недвижимости об объекте недвижимости

Сведения о характеристиках объекта недвижимости

На основании запроса от 09.02.2021, поступившего на рассмотрение 10.02.2021, сообщаем, что согласно записям Единого государственного реестра недвижимости:

Раздел 1 Лист 1

Земельный участок			
вид объекта недвижимости			

Лист № 1 раздела 1	Всего листов раздела 1: 3	Всего разделов: 8	Всего листов выписки: 16
--------------------	---------------------------	-------------------	--------------------------

10 февраля 2021г. № КУВИ-002/2021-10220306	
Кадастровый номер:	86:05:0310019:16
Номер кадастрового квартала:	86:05:0310019
Дата присвоения кадастрового номера:	22.12.2011

Ранее присвоенный государственный учетный номер:	данные отсутствуют
Местоположение:	Местоположение установлено относительно ориентира, расположенного за пределами участка. Почтовый адрес ориентира: Ханты-Мансийский - Югра АО, Березовский район, пгт. Березово, ул. Дуркина, 1.
Площадь:	5867 +/- 16
Кадастровая стоимость, руб.:	4172493.06
Кадастровые номера расположенных в пределах земельного участка объектов недвижимости:	данные отсутствуют
Кадастровые номера объектов недвижимости, из которых образован объект недвижимости:	данные отсутствуют
Кадастровые номера образованных объектов недвижимости:	86:05:0310019:228
Категория земель:	Земли населенных пунктов
Виды разрешенного использования:	для производственных нужд; для промышленного строительства
Сведения о кадастровом инженерере:	данные отсутствуют
Сведения о лесах, водных объектах и об иных природных объектах, расположенных в пределах земельного участка:	данные отсутствуют
Сведения о том, что земельный участок полностью расположен в границах зоны с особыми условиями использования территории, территории объекта культурного наследия, публичного сервитута:	данные отсутствуют
Сведения о том, что земельный участок расположен в границах особой экономической зоны, территории опережающего социально-экономического развития, зоны территориального развития в Российской Федерации, игровой зоны:	данные отсутствуют

полное наименование должности	подпись	инициалы, фамилия
-------------------------------	---------	-------------------

М.П.

Земельный участок			
вид объекта недвижимости			
Лист № 2 раздела 1	Всего листов раздела 1: 3	Всего разделов: 8	Всего листов выписки: 16
10 февраля 2021г. № КУВИ-002/2021-10220306			
Кадастровый номер:		86:05:0310019:16	
Сведения о том, что земельный участок расположен в границах особо охраняемой природной территории, охотничьих угодий, лесничеств:		данные отсутствуют	
Сведения о результатах проведения государственного земельного надзора:		данные отсутствуют	
Сведения о расположении земельного участка в границах территории, в отношении которой утвержден проект межевания территории:		данные отсутствуют	
Условный номер земельного участка:		данные отсутствуют	
Сведения о принятии акта и (или) заключении договора, предусматривающих предоставление в соответствии с земельным законодательством исполнительным органом государственным органом власти или органом местного самоуправления, находящегося в государственной или муниципальной собственности земельного участка для строительства наемного дома социального использования или наемного дома коммерческого использования:		данные отсутствуют	
Сведения о том, что земельный участок или земельные участки образованы на основании решения об изъятии земельного участка и (или) расположенного на нем объекта недвижимости для государственных или муниципальных нужд:		данные отсутствуют	
Сведения о том, что земельный участок образован из земель или земельного участка, государственная собственность на которые не разграничена:		данные отсутствуют	
Сведения о наличии земельного спора о местоположении границ земельных участков:		данные отсутствуют	
Статус записи об объекте недвижимости:		Сведения об объекте недвижимости имеют статус "актуальные"	
Особые отметки:		Сведения об ограничениях права на объект недвижимости, обременениях данного объекта, не зарегистрированных в реестре прав, ограничений прав и обременений недвижимого имущества: вид ограничения (обременения): ограничения прав на земельный участок, предусмотренные статьями 56, 56.1 Земельного кодекса Российской Федерации; срок действия: с 28.10.2019; реквизиты документа-основания: приказ об определении границ зоон затопления, подтопления территории, прилегающей к р.Северная Сосьва, р.Малая Обь и р.Ляпин Березовского района Ханты-Мансийского автономного округа-Югры от 07.05.2019 № № 63 выдан: Федеральное агентство водных ресурсов (Росводоресурсы) Нижне-Обское БВУ г. Тюмень	

полное наименование должности	подпись	инициалы, фамилия
-------------------------------	---------	-------------------

М.П.

Земельный участок			
вид объекта недвижимости			
Лист № 3 раздела 1	Всего листов раздела 1: 3	Всего разделов: 8	Всего листов выписки: 16
10 февраля 2021г. № КУВИ-002/2021-10220306			
Кадастровый номер:		86:05:0310019:16	
		. вид ограничения (обременения): ограничения прав на земельный участок, предусмотренные статьями 56, 56.1 Земельного кодекса Российской Федерации; срок действия: с 30.10.2019; реквизиты документа-основания: приказ об определении границ зон затопления, подтопления территории, прилегающей к р.Северная Сосьва, р.Малая Обь и р.Ляпин Березовского района Ханты-Мансийского автономного округа-Югры от 07.05.2019 № № 63 выдан: Федеральное агентство водных ресурсов (Росводоресурсы) Нижне-Обское БВУ г. Тюмень	
		. вид ограничения (обременения): ограничения прав на земельный участок, предусмотренные статьями 56, 56.1 Земельного кодекса Российской Федерации; срок действия: с 23.11.2019; реквизиты документа-основания: приказ об определении границ зон затопления, подтопления территории, прилегающей к р.Северная Сосьва, р.Малая Обь и р.Ляпин Березовского района Ханты-Мансийского автономного округа-Югры от 07.05.2019 № № 63 выдан: Федеральное агентство водных ресурсов (Росводоресурсы) Нижне-Обское БВУ г. Тюмень	
		. Граница земельного участка пересекает границы земельных участков (земельного участка) с кадастровыми номерами (кадастровым номером) 86:05:0310019:228.	
Получатель выписки:		Администрация Березовского района	

полное наименование должности	подпись	инициалы, фамилия

М.П.

Выписка из Единого государственного реестра недвижимости об объекте недвижимости

Сведения о зарегистрированных правах

Земельный участок			
вид объекта недвижимости			
Лист № 1 раздела 2	Всего листов раздела 2: 2	Всего разделов: 8	Всего листов выписки: 16
10 февраля 2021г. № КУВИ-002/2021-10220306			
Кадастровый номер:		86:05:0310019:16	

4	Ограничение прав и обременение объекта недвижимости:		
	4.1	вид:	Аренда
		дата государственной регистрации:	25.12.2020 12:32:28
		номер государственной регистрации:	86:05:0310019:16-86/044/2020-6
		срок, на который установлено ограничение прав и обременение объекта недвижимости:	Срок действия с 13.03.2018 по 06.03.2043
		лицо, в пользу которого установлено ограничение прав и обременение объекта недвижимости:	Ханенков Олег Викторович, 25.03.1983, пгт Березово Березовского района Тюменской области, Российская Федерация, СНИЛС 122-051-202 76 Паспорт гражданина Российской Федерации серия 67 17 №652552, выдан 23.06.2017, Отделением УФМС России по Ханты-Мансийскому автоном. окр. - Югре в Берёзовском районе
		основание государственной регистрации:	Договор о передаче прав и обязанностей по договору аренды земельного участка № 30-п от 13.03.2018 года от 01.10.2020 Договор аренды (временного пользования) земельного участка от 13.03.2018 № 30-п, дата государственной регистрации: 23.03.2018, номер государственной регистрации: 86:05:0310019:16-86/044/2018-4
		сведения об осуществлении государственной регистрации сделки, права, ограничения права без необходимого в силу закона согласия третьего лица, органа:	данные отсутствуют
сведения об управляющем залогом и о договоре управления залогом, если такой договор заключен для управления ипотекой:		данные отсутствуют	
5	Договоры участия в долевом строительстве:	не зарегистрировано	
6	Заявленные в судебном порядке права требования:	данные отсутствуют	
7	Сведения о возражении в отношении зарегистрированного права:	данные отсутствуют	
8	Сведения о наличии решения об изъятии объекта недвижимости для государственных и муниципальных нужд:	данные отсутствуют	
9	Сведения о невозможности государственной регистрации без личного участия правообладателя или его законного представителя:	данные отсутствуют	

полное наименование должности	подпись	инициалы, фамилия
-------------------------------	---------	-------------------

М.П.

Земельный участок		
вид объекта недвижимости		
Лист № 2 раздела 2	Всего листов раздела 2: 2	Всего разделов: 8
Всего листов выписки: 16		
10 февраля 2021г. № КУВИ-002/2021-10220306		
Кадастровый номер:		86:05:0310019:16
10	Правопритязания и сведения о наличии поступивших, но не рассмотренных заявлений о проведении государственной регистрации права (перехода, прекращения права), ограничения права или обременения объекта недвижимости, сделки в отношении объекта недвижимости:	отсутствуют
11	Сведения о невозможности государственной регистрации перехода, прекращения, ограничения права на земельный участок из земель сельскохозяйственного назначения:	данные отсутствуют

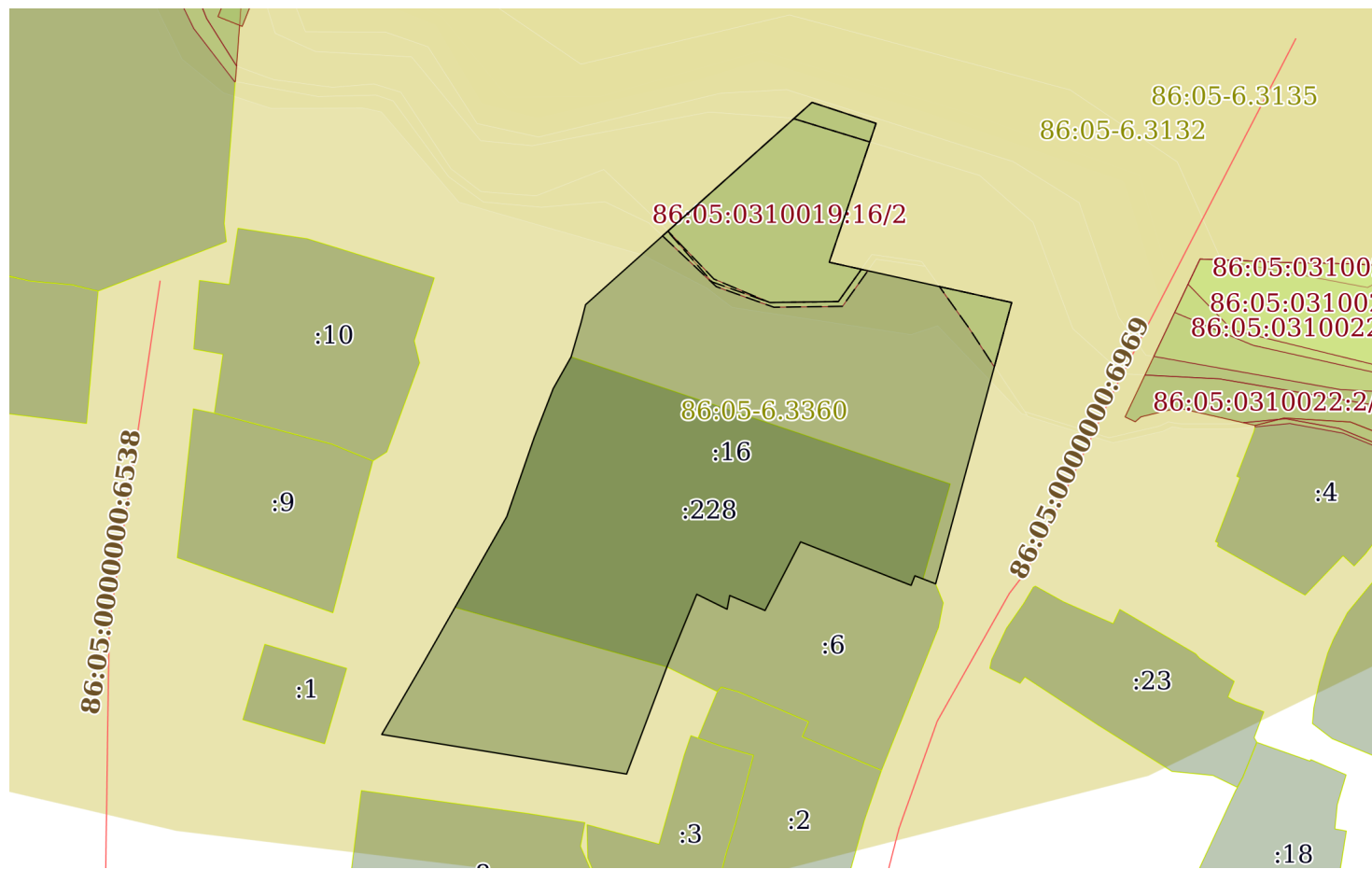
полное наименование должности	подпись	инициалы, фамилия

М.П.

Выписка из Единого государственного реестра недвижимости об объекте недвижимости
 Описание местоположения земельного участка

Земельный участок			
вид объекта недвижимости			
Лист № 1 раздела 3	Всего листов раздела 3: 1	Всего разделов: 8	Всего листов выписки: 16
10 февраля 2021г. № КУВИ-002/2021-10220306			
Кадастровый номер:		86:05:0310019:16	

План (чертеж, схема) земельного участка



Масштаб 1:300

Условные обозначения:

полное наименование должности	подпись	инициалы, фамилия

М.П.

Выписка из Единого государственного реестра недвижимости об объекте недвижимости

Описание местоположения земельного участка

Земельный участок			
вид объекта недвижимости			

Лист № 1 раздела 3.1	Всего листов раздела 3.1: 1	Всего разделов: 8	Всего листов выписки: 16
----------------------	-----------------------------	-------------------	--------------------------

10 февраля 2021г. № КУВИ-002/2021-10220306

Кадастровый номер: 86:05:0310019:16

Описание местоположения границ земельного участка							
№ п/п	Номер точки		Дирекционный угол	Горизонтальное проложение, м	Описание закрепления на местности	Кадастровые номера смежных участков	Сведения об адресах правообладателей смежных земельных участков
	начальн ая	конечн ая					
1	2	3	4	5	6	7	8
1	1.1.1	1.1.2	48°14.3`	52.31	данные отсутствуют	данные отсутствуют	данные отсутствуют
2	1.1.2	1.1.3	108°6.4`	11.62	данные отсутствуют	данные отсутствуют	данные отсутствуют
3	1.1.3	1.1.4	198°38.6`	25.24	данные отсутствуют	данные отсутствуют	данные отсутствуют
4	1.1.4	1.1.5	102°26.6`	32.21	данные отсутствуют	данные отсутствуют	данные отсутствуют
5	1.1.5	1.1.6	195°8.3`	50.2	данные отсутствуют	данные отсутствуют	данные отсутствуют
6	1.1.6	1.1.7	291°13.2`	3.84	данные отсутствуют	86:05:0310019:6	адрес отсутствует
7	1.1.7	1.1.8	201°30.1`	1.77	данные отсутствуют	86:05:0310019:6	адрес отсутствует
8	1.1.8	1.1.9	291°27.8`	20.47	данные отсутствуют	86:05:0310019:6	адрес отсутствует
9	1.1.9	1.1.10	207°22.4`	13.31	данные отсутствуют	86:05:0310019:6	адрес отсутствует
10	1.1.10	1.1.11	292°57.6`	6.61	данные отсутствуют	86:05:0310019:6	адрес отсутствует
11	1.1.11	1.1.12	190°47.7`	2.4	данные отсутствуют	86:05:0310019:6	адрес отсутствует
12	1.1.12	1.1.13	296°15.4`	5.83	данные отсутствуют	86:05:0310019:6	адрес отсутствует
13	1.1.13	1.1.14	202°20.6`	13.55	данные отсутствуют	86:05:0310019:6	адрес отсутствует
14	1.1.14	1.1.15	200°37.4`	19.7	данные отсутствуют	данные отсутствуют	данные отсутствуют
15	1.1.15	1.1.16	279°10.8`	42.75	данные отсутствуют	данные отсутствуют	данные отсутствуют
16	1.1.16	1.1.17	30°13.6`	14.14	данные отсутствуют	данные отсутствуют	данные отсутствуют
17	1.1.17	1.1.18	29°42.1`	29.1	данные отсутствуют	данные отсутствуют	данные отсутствуют
18	1.1.18	1.1.19	19°8.9`	14.48	данные отсутствуют	данные отсутствуют	данные отсутствуют
19	1.1.19	1.1.20	21°14.0`	9.0	данные отсутствуют	данные отсутствуют	данные отсутствуют
20	1.1.20	1.1.21	29°27.7`	6.28	данные отсутствуют	данные отсутствуют	данные отсутствуют
21	1.1.21	1.1.22	16°9.7`	6.22	данные отсутствуют	данные отсутствуют	данные отсутствуют
22	1.1.22	1.1.1	14°7.5`	3.11	данные отсутствуют	данные отсутствуют	данные отсутствуют

полное наименование должности	подпись	инициалы, фамилия
-------------------------------	---------	-------------------

М.П.

Выписка из Единого государственного реестра недвижимости об объекте недвижимости

Описание местоположения земельного участка

Земельный участок			
вид объекта недвижимости			
Лист № 1 раздела 3.2	Всего листов раздела 3.2: 1	Всего разделов: 8	Всего листов выписки: 16
10 февраля 2021г. № КУВИ-002/2021-10220306			
Кадастровый номер:		86:05:0310019:16	

Сведения о характерных точках границы земельного участка				
Система координат 86.1				
Номер точки	Координаты, м		Описание закрепления на местности	Средняя квадратичная погрешность определения координат характерных точек границ земельного участка, м
	X	Y		
1	2	3	4	5
1	1292165.34	1745132.35	-	0.1
2	1292200.18	1745171.37	-	0.1
3	1292196.57	1745182.41	-	0.1
4	1292172.65	1745174.34	-	0.1
5	1292165.71	1745205.79	-	0.1
6	1292117.25	1745192.68	-	0.1
7	1292118.64	1745189.1	-	0.1
8	1292116.99	1745188.45	-	0.1
9	1292124.48	1745169.4	-	0.1
10	1292112.66	1745163.28	-	0.1
11	1292115.24	1745157.19	-	0.1
12	1292112.88	1745156.74	-	0.1
13	1292115.46	1745151.51	-	0.1
14	1292102.93	1745146.36	-	0.1
15	1292084.49	1745139.42	-	0.1
16	1292091.31	1745097.22	-	0.1
17	1292103.53	1745104.34	-	0.1
18	1292128.81	1745118.76	-	0.1
19	1292142.49	1745123.51	-	0.1
20	1292150.88	1745126.77	-	0.1
21	1292156.35	1745129.86	-	0.1
22	1292162.32	1745131.59	-	0.1
23	1292165.34	1745132.35	-	0.1

полное наименование должности	подпись	инициалы, фамилия

М.П.

Выписка из Единого государственного реестра недвижимости об объекте недвижимости
Сведения о частях земельного участка

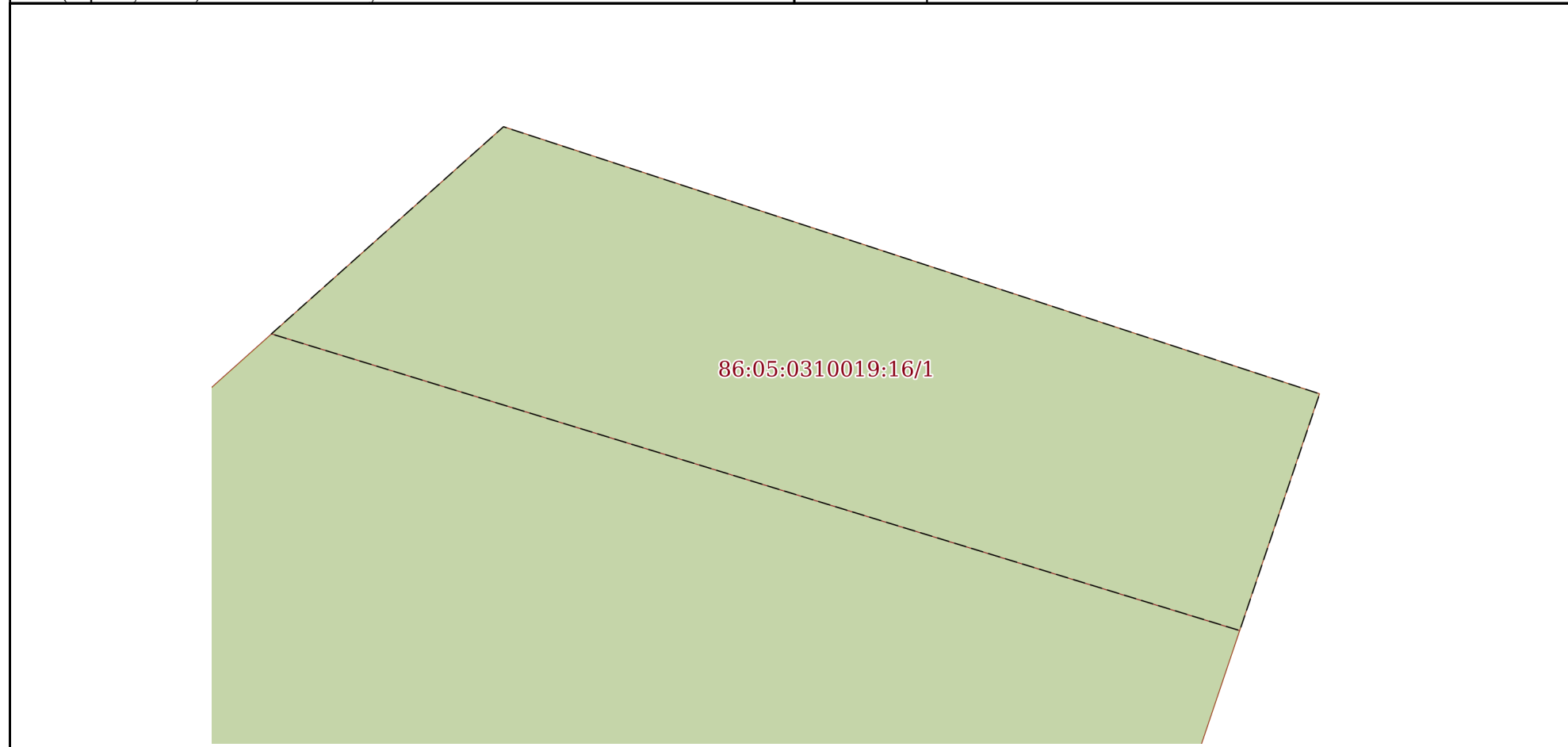
Земельный участок			
вид объекта недвижимости			

Лист № 1 раздела 4	Всего листов раздела 4: 3	Всего разделов: 8	Всего листов выписки: 16
--------------------	---------------------------	-------------------	--------------------------

10 февраля 2021г. № КУВИ-002/2021-10220306

Кадастровый номер: 86:05:0310019:16

План (чертеж, схема) части земельного участка Учетный номер части: 86:05:0310019:16/1



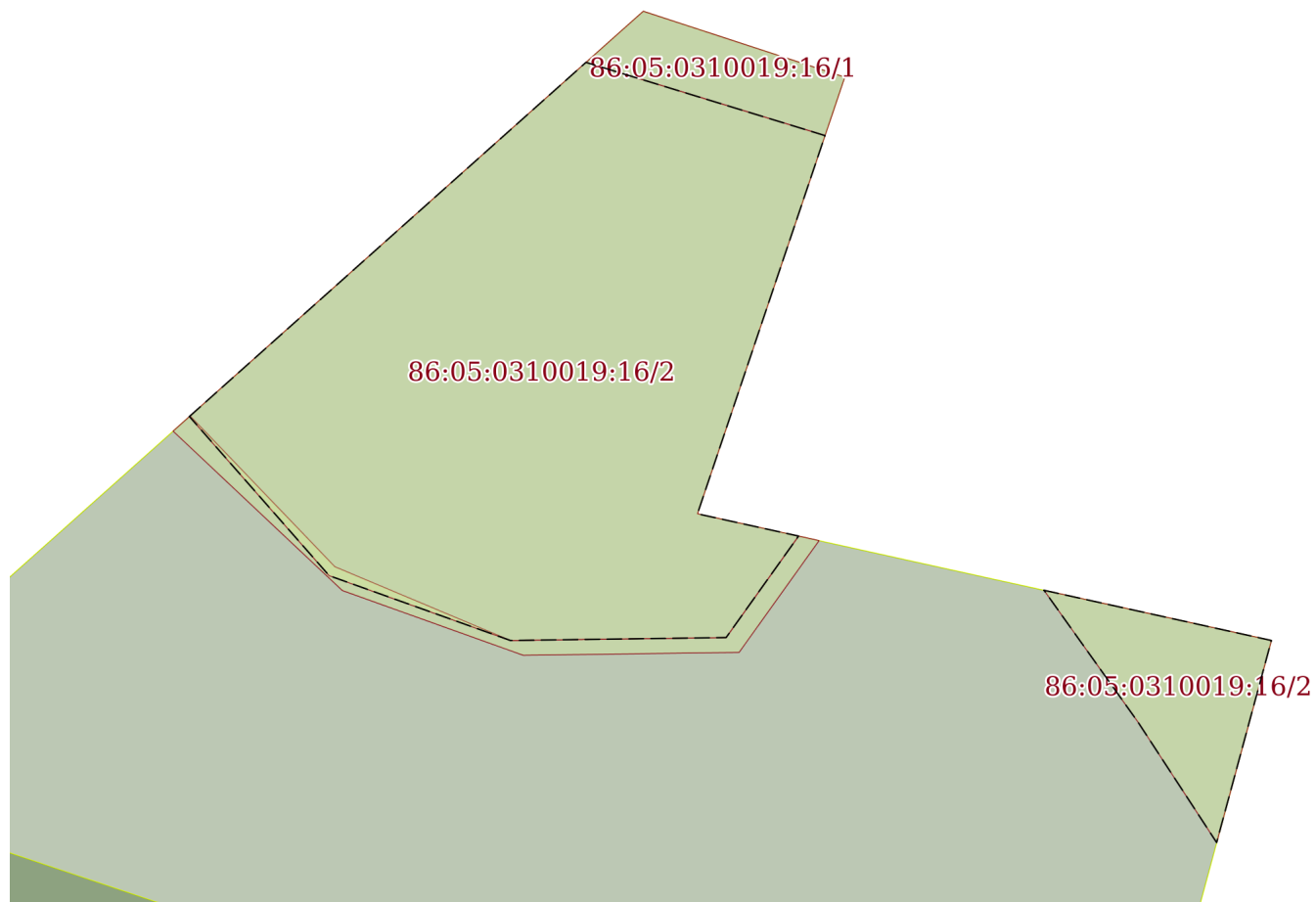
Масштаб 1:20 Условные обозначения:

полное наименование должности	подпись	инициалы, фамилия
-------------------------------	---------	-------------------

М.П.

Земельный участок			
вид объекта недвижимости			
Лист № 2 раздела 4	Всего листов раздела 4: 3	Всего разделов: 8	Всего листов выписки: 16
10 февраля 2021г. № КУВИ-002/2021-10220306			
Кадастровый номер:		86:05:0310019:16	

План (чертеж, схема) части земельного участка Учетный номер части: 86:05:0310019:16/2



Масштаб 1:100 Условные обозначения:

полное наименование должности	подпись	инициалы, фамилия
-------------------------------	---------	-------------------

М.П.

Земельный участок

вид объекта недвижимости

Лист № 3 раздела 4

Всего листов раздела 4: 3

Всего разделов: 8

Всего листов выписки: 16

10 февраля 2021г. № КУВИ-002/2021-10220306

Кадастровый номер:

86:05:0310019:16

План (чертеж, схема) части земельного участка

Учетный номер части: 86:05:0310019:16/3

86:05:0310019:16/2

Масштаб 1:50

Условные обозначения:

полное наименование должности

подпись

инициалы, фамилия

М.П.

Выписка из Единого государственного реестра недвижимости об объекте недвижимости
Сведения о частях земельного участка

Земельный участок			
вид объекта недвижимости			
Лист № 1 раздела 4.1	Всего листов раздела 4.1: 2	Всего разделов: 8	Всего листов выписки: 16
10 февраля 2021г. № КУВИ-002/2021-10220306			
Кадастровый номер:		86:05:0310019:16	
Учетный номер части	Площадь, м2	Содержание ограничения в использовании или ограничения права на объект недвижимости или обременения объекта недвижимости	
1	2	3	
86:05:0310019:16/1		<p>вид ограничения (обременения): ограничения прав на земельный участок, предусмотренные статьями 56, 56.1 Земельного кодекса Российской Федерации; реквизиты документа-основания: приказ об определении границ зон затопления, подтопления территории, прилегающей к р.Северная Сосьва, р.Малая Обь и р.Ляпин Березовского района Ханты-Мансийского автономного округа-Югры от 07.05.2019 № № 63 выдан: Федеральное агентство водных ресурсов (Росводоресурсы) Нижне-Обское БВУ г. Тюмень</p> <p>; Содержание ограничения (обременения): 1.В соответствии с частью 6 статьи 67.1 Водного кодекса Российской Федерации, в границах зон затопления, подтопления, в соответствии с законодательством Российской Федерации о градостроительной деятельности отнесенных к зонам с особыми условиями использования территорий, запрещаются: 1) размещение новых населенных пунктов и строительство объектов капитального строительства без обеспечения инженерной защиты таких населенных пунктов и объектов от затопления, подтопления; 2) использование сточных вод в целях регулирования плодородия почв; 3) размещение кладбищ, скотомогильников, объектов размещения отходов производства и потребления, химических, взрывчатых, токсичных, отравляющих и ядовитых веществ, пунктов хранения и захоронения радиоактивных отходов; 4) осуществление авиационных мер по борьбе с вредными организмами.; Реестровый номер границы: 86:05-6.2906; Вид объекта реестра границ: Зона с особыми условиями использования территории; Вид зоны по документу: Границы зоны затопления территории пгт. Березово, затапливаемой водами р.Северная Сосьва при половодьях и паводках однопроцентной обеспеченности; Тип зоны: Зоны с особыми условиями использования территории</p>	
86:05:0310019:16/2		<p>вид ограничения (обременения): ограничения прав на земельный участок, предусмотренные статьями 56, 56.1 Земельного кодекса Российской Федерации; реквизиты документа-основания: приказ об определении границ зон затопления, подтопления территории, прилегающей к р.Северная Сосьва, р.Малая Обь и р.Ляпин Березовского района Ханты-Мансийского автономного округа-Югры от 07.05.2019 № № 63 выдан: Федеральное агентство водных ресурсов (Росводоресурсы) Нижне-Обское БВУ г. Тюмень</p> <p>; Содержание ограничения (обременения): 1.В соответствии с частью 6 статьи 67.1 Водного кодекса Российской Федерации, в границах зон затопления, подтопления, в соответствии с законодательством Российской Федерации о градостроительной деятельности отнесенных к зонам с особыми условиями использования территорий, запрещаются: 1) размещение новых населенных пунктов и строительство объектов капитального строительства без обеспечения инженерной защиты таких населенных пунктов и объектов от затопления, подтопления; 2) использование сточных вод в целях регулирования плодородия почв; 3) размещение кладбищ, скотомогильников, объектов размещения отходов производства и потребления, химических, взрывчатых, токсичных, отравляющих и ядовитых веществ, пунктов хранения и захоронения радиоактивных отходов; 4) осуществление авиационных мер по борьбе с вредными организмами.; Реестровый номер границы: 86:05-6.2916; Вид объекта реестра границ: Зона с особыми условиями использования территории; Вид зоны по документу: Территории сильного подтопления (при глубине залегания грунтовых вод менее 0,3метра), прилегающая к зоне затопления территории пгт. Березово, затапливаемой водами р.Северная Сосьва при половодьях и паводках однопроцентной обеспеченности; Тип зоны: Зоны с особыми условиями использования территории</p>	

полное наименование должности	подпись	инициалы, фамилия
-------------------------------	---------	-------------------

М.П.

Земельный участок			
вид объекта недвижимости			
Лист № 2 раздела 4.1	Всего листов раздела 4.1: 2	Всего разделов: 8	Всего листов выписки: 16
10 февраля 2021г. № КУВИ-002/2021-10220306			
Кадастровый номер:		86:05:0310019:16	
86:05:0310019:16/ 3		<p>вид ограничения (обременения): ограничения прав на земельный участок, предусмотренные статьями 56, 56.1 Земельного кодекса Российской Федерации; реквизиты документа-основания: приказ об определении границ зон затопления, подтопления территории, прилегающей к р.Северная Сосьва, р.Малая Обь и р.Ляпин Березовского района Ханты-Мансийского автономного округа-Югры от 07.05.2019 № № 63 выдан: Федеральное агентство водных ресурсов (Росводоресурсы) Нижне-Обское БВУ г. Тюмень</p> <p>; Содержание ограничения (обременения): 1.В соответствии с частью 6 статьи 67.1 Водного кодекса Российской Федерации, в границах зон затопления, подтопления, в соответствии с законодательством Российской Федерации о градостроительной деятельности отнесенных к зонам с особыми условиями использования территорий, запрещаются: 1) размещение новых населенных пунктов и строительство объектов капитального строительства без обеспечения инженерной защиты таких населенных пунктов и объектов от затопления, подтопления; 2) использование сточных вод в целях регулирования плодородия почв; 3) размещение кладбищ, скотомогильников, объектов размещения отходов производства и потребления, химических, взрывчатых, токсичных, отравляющих и ядовитых веществ, пунктов хранения и захоронения радиоактивных отходов; 4) осуществление авиационных мер по борьбе с вредными организмами.; Реестровый номер границы: 86:05-6.2958; Вид объекта реестра границ: Зона с особыми условиями использования территории; Вид зоны по документу: Территории умеренного подтопления (при глубине залегания грунтовых вод от 0,3-0,7 до 1,2-2 метров), прилегающая к зоне затопления территории пгт. Березово, затапливаемой водами р. Северная Сосьва при половодьях и паводках однопроцентной обеспеченности; Тип зоны: Зоны с особыми условиями использования территории</p>	

полное наименование должности	подпись	инициалы, фамилия

М.П.

Выписка из Единого государственного реестра недвижимости об объекте недвижимости
Сведения о частях земельного участка

Земельный участок			
вид объекта недвижимости			
Лист № 1 раздела 4.2	Всего листов раздела 4.2: 3	Всего разделов: 8	Всего листов выписки: 16
10 февраля 2021г. № КУВИ-002/2021-10220306			
Кадастровый номер:	86:05:0310019:16		

Сведения о характерных точках границы части (частей) земельного участка				
Учетный номер части: 86:05:0310019:16/1				
Система координат				
Номер точки	Координаты, м		Описание закрепления на местности	Средняя квадратичная погрешность определения координат характерных точек границ земельного участка, м
	X	Y		
1	2	3	4	5
1	1292197.38	1745168.23	-	-
2	1292200.18	1745171.37	-	-
3	1292196.57	1745182.41	-	-
4	1292193.37	1745181.33	-	-
1	1292197.38	1745168.23	-	-

полное наименование должности	подпись	инициалы, фамилия
-------------------------------	---------	-------------------

М.П.

Земельный участок				
вид объекта недвижимости				
Лист № 2 раздела 4.2		Всего листов раздела 4.2: 3		Всего разделов: 8
Всего листов выписки: 16				
10 февраля 2021г. № КУВИ-002/2021-10220306				
Кадастровый номер:			86:05:0310019:16	
Сведения о характерных точках границы части (частей) земельного участка				
Учетный номер части: 86:05:0310019:16/2				
Система координат				
Номер точки	Координаты, м		Описание закрепления на местности	Средняя квадратичная погрешность определения координат характерных точек границ земельного участка, м
	X	Y		
1	2	3	4	5
1	1292168.46	1745193.33	-	-
2	1292165.71	1745205.79	-	-
3	1292154.64	1745202.79	-	-
4	1292161.24	1745198.48	-	-
1	1292168.46	1745193.33	-	-
1	1292177.98	1745146.5	-	-
2	1292197.38	1745168.23	-	-
3	1292193.37	1745181.33	-	-
4	1292172.65	1745174.34	-	-
5	1292171.43	1745179.88	-	-
6	1292165.87	1745175.91	-	-
7	1292165.71	1745164.09	-	-
8	1292169.26	1745154.16	-	-
1	1292177.98	1745146.5	-	-

полное наименование должности	подпись	инициалы, фамилия
-------------------------------	---------	-------------------

М.П.

Земельный участок				
вид объекта недвижимости				
Лист № 3 раздела 4.2		Всего листов раздела 4.2: 3		Всего разделов: 8
Всего листов выписки: 16				
10 февраля 2021г. № КУВИ-002/2021-10220306				
Кадастровый номер:			86:05:0310019:16	
Сведения о характерных точках границы части (частей) земельного участка				
Учетный номер части: 86:05:0310019:16/3				
Система координат				
Номер точки	Координаты, м		Описание закрепления на местности	Средняя квадратичная погрешность определения координат характерных точек границ земельного участка, м
	X	Y		
1	2	3	4	5
1	1292177.18	1745145.61	-	-
2	1292178.01	1745146.54	-	-
3	1292169.75	1745154.47	-	-
4	1292165.71	1745164.09	-	-
5	1292165.87	1745175.91	-	-
6	1292171.43	1745179.88	-	-
7	1292171.18	1745181	-	-
8	1292165.06	1745176.62	-	-
9	1292164.9	1745164.8	-	-
10	1292168.45	1745154.88	-	-
1	1292177.18	1745145.61	-	-

полное наименование должности	подпись	инициалы, фамилия
-------------------------------	---------	-------------------

М.П.