

**Утверждена**

\_\_\_\_\_  
(наименование документа об утверждении, включая наименования

\_\_\_\_\_  
органов государственной власти или органов местного

\_\_\_\_\_  
самоуправления, принявших решение об утверждении схемы

\_\_\_\_\_  
или подписавших соглашение о перераспределении земельных участков)

от \_\_\_\_\_

№ \_\_\_\_\_

**Схема расположения земельного участка или земельных участков  
на кадастровом плане территории**

**Условный номер земельного участка**

(указывается в случае, если предусматривается образование двух и более земельных участков)

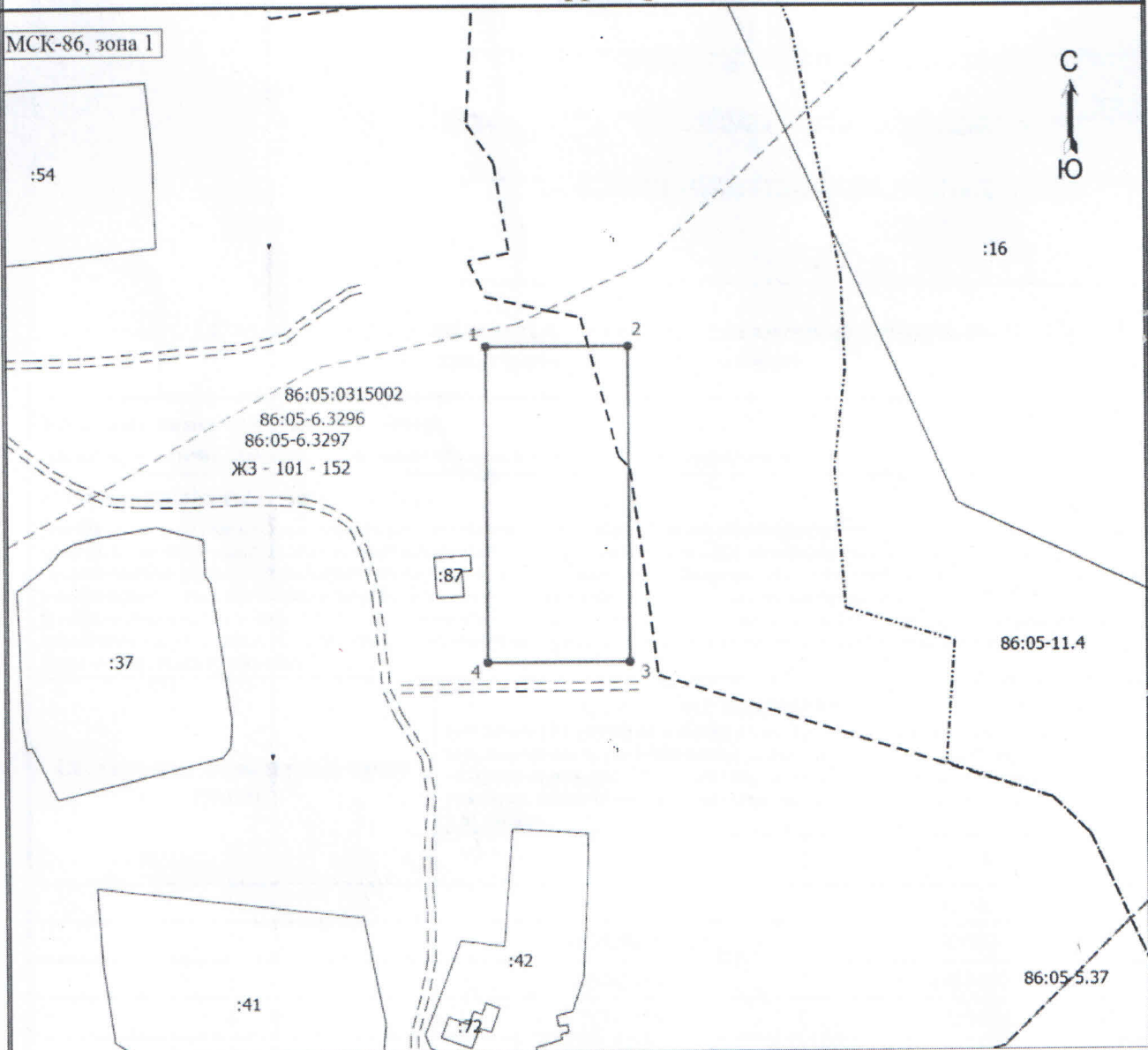
**Площадь земельного участка 2500 м<sup>2</sup>**

(указывается проектная площадь образуемого земельного участка, вычисленная с использованием технологических и программных средств, в том числе размещенных на официальном сайте федерального органа исполнительной власти, уполномоченного Правительством Российской Федерации на осуществление государственного кадастрового учета, государственной регистрации прав, ведение Единого государственного реестра недвижимости и предоставление сведений, содержащихся в Едином государственном реестре недвижимости, в информационно-телекоммуникационной сети "Интернет" (далее - официальный сайт), с округлением до 1 квадратного метра. Указанное значение площади земельного участка может быть уточнено при проведении кадастровых работ не более чем на десять процентов)

Обозначение характерных точек границ	Координаты, м	
	(указываются в случае подготовки схемы расположения земельного участка с использованием технологических и программных средств, в том числе размещенных на официальном сайте. Значения координат, полученные с использованием указанных технологических и программных средств, указываются с округлением до 0,01 метра)	
	X	Y
1	2	3
1	1268053.53	1733924.39
2	1268053.53	1733958.14
3	1267979.47	1733958.14
4	1267979.47	1733924.37
1	1268053.53	1733924.39

















# Схема расположения земельного участка или земельных участков на кадастровом плане территории

МСК-86, зона 1



Масштаб 1:1500

**Условные обозначения**

-  - Часть границы, местоположение которой определено при выполнении кадастровых работ
-  - Характерная точка границы земельного участка, сведения о которой отсутствуют в ЕГРН, местоположение которой определено при кадастровых работах (новая характерная точка)
-  - Обозначение новой характерной точки
-  - Кадастровый номер земельного участка
-  - Кадастровый номер здания
-  - Часть границы, сведения ЕГРН о которой позволяют однозначно определить ее положение на местности
-  - Часть контура, образованного проекцией существующего в ЕГРН наземного конструктивного элемента здания, сооружения, объекта незавершенного строительства
-  - Граница кадастрового квартала
-  - Граница населенного пункта
-  - Граница водного объекта
-  - Граница зоны с особыми условиями
-  - доступ (проход или проезд от земельных участков общего пользования)
-  - Номер кадастрового квартала
-  - Прибрежная защитная полоса реки Сев. Сосьва
-  - Водоохранная зона реки Сев. Сосьва
-  - Территориальная зона - Жилая зона: Зона застройки индивидуальными жилыми домами